



OFICIUL DE CADASTRU SI PUBLICITATE IMOBILIARA CONSTANTA
BIROUL DE CADASTRU SI PUBLICITATE IMOBILIARA CONSTANTA

Dosarul nr. 5476 / 03.02.2010

INCHEIERE Nr. 5476

Registrator CALATORU LUMINITA

Asistent - registrator TEODORESCU ELENA-ADRIANA

Asupra cererii introduse de SC REVCAD CONSULTING SRL privind PRIMA INSCRIERE SI INTABULARE, si in baza documentelor atasate:

- dosar cadastru nr. 81/03.02.2010 emis de REVCAD;
- hotarare nr. 268/09.11.2009 emis de CL C-TA;
- adeverinta nr. 1538/02.02.2010 emis de ;

vazand referatul asistentului - registrator, in sensul ca nu exista piedici la inscriere, fiind indeplinite conditiile prevazute in legea 7/1996 republicata, tariful de 120.00 lei achitat prin documentul de plata:

- chitanta nr. 111865/03.02.2010 in suma de: 120.00 lei,
pentru serviciul: 211

DISPUNE:

Admiterea cererii cu privire la:

- imobilul cu numarul cadastral 16598 teren intravilan curti constructii, in suprafata masurata de 500 mp, in suprafata din acte de 500 mp, cu destinatia terenuri aflate în intravilane(TDI), inscris in cartea funciara cu numarul 16846 a unitatii administrativ teritoriale Agigea si sa se efectueze urmatoarele inscrieri:

- se intabuleaza dreptul de PROPRIETATE in favoarea: IONESCU FLORIN ION sub B.1 din cartea funciara cu nr. 16846/Agigea;

Prezenta se va comunica partilor.

Cu drept de plangere in termen de 15 zile de la comunicare, care se depune la Oficiul de Cadastru si Publicitate Imobiliara, se inscrie in cartea funciara si se solutioneaza de instanta competenta din circumscriptia in care se afla imobilul.

Data la data de: 25.02.2010

Registrator,
CALATORU LUMINITA

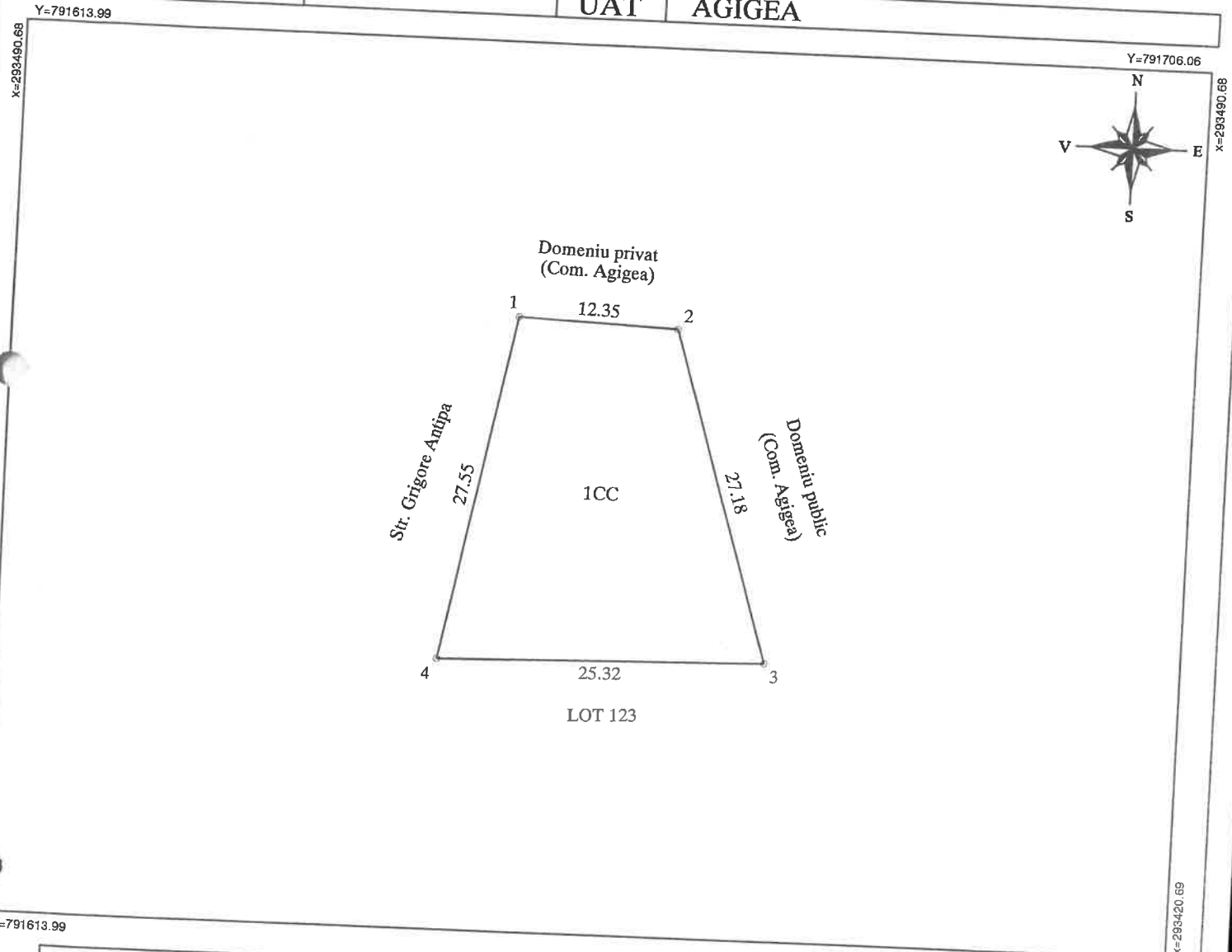
Asistent - registrator,
TEODORESCU ELENA-ADRIANA

Plan de amplasament si delimitare a imobilului

Scara 1:500

Nr. cadastral 16538	Suprafata masurata S = 500 mp	Adresa imobilului Loc. Agigea, Str. Grigore Antipa nr. 44 - INTRAVILAN
-------------------------------	----------------------------------	---

Cartea Funciara nr.	UAT	AGIGEA
---------------------	-----	--------



A. Date referitoare la teren

Nr. parcela	Categorie de folosinta	Suprafata (mp)	Valoare de impozitare (lei)	Mentuni
1	CC	500		
Total		500		Neimprejmuit

B. Date referitoare la constructii


Cod constr.	Suprafata construita la sol (mp)	Valoare de impozitare (lei)
Total		

INVENTAR DE COORDONATE

Sistem de proiectie: Stereo '70

Pct.	X (m)	Y (m)
1	293469.18	791653.13
2	293468.73	791665.46
3	293442.74	791673.41
4	293442.09	791648.10

Suprafata totala masurata = 500 mp
Suprafata din acte = 500 mp



Februarie 2010

Se confirma suprafata din masuratori
OFICIUL DE CADASTRU SI PUBLICITATE IMOBILIARA
Nume si Prenume: **STOIAN MIHAILA**
Funcția: **CONSILIER GR**

5476 / 04 FEB. 2010

ROMÂNIA



JUDEȚUL CONSTANȚA
COMUNA AGIGEA
Sediul Primăriei Str.Bujorului nr.11
Telefon738172 /Fax: 738178
Email: secretariat@primaria-agigea.ro


Nr.1538/02.02.2010

Achitat taxa timbru 7 lei
Cu chitanța nr. CA - 030032 - 014

ADEVERINȚĂ

Adeverim prin prezenta că domnul Ionescu Florin-Ion , figurează înscris în registrul agricol al comunei Agigea la vol.IX, poz. 29, cu imobil proprietate personală, reprezentând teren în suprafață de 500 mp ,situat în localitatea Agigea județul Constanța, pe strada Grigore Antipa nr.44(lot 124).
Eliberăm prezenta spre a-i servi la cadastru și intabulare.

Primar,
Jr.Cîrjaliu Cristian Maricel



Secretar,
Jr. Mihail Ancuța

Întocmit,
Referent superior
Gogu Viorica



ROMÂNIA

JUDEȚUL CONSTANȚA
CONSILIUL LOCAL AGIGEA

Str. Bujorului nr. 11

Telefon: 0241738172 Fax: 0241738178

Email: secretariat@primaria-agigea.ro

PRIMĂRIA COMUNEI AGIGEA
CONFORM
CU ORIGINALUL



HOTARARE

privind acordarea unei suprafețe de teren în suprafața de 500 mp
d-lui Ionescu Florin Ion din comuna Agigea

Consiliul Local Agigea întrunit în sedinta ordinara, în data de 09.11.2009, orele 16, la sediul Consiliului Local din str. Bujorului, nr. 11, comuna Agigea, jud. Constanta;

Analizand Proiectul de Hotarare nr. 271/09.11.2009 privind acordarea unei suprafețe de teren în suprafața de 500 mp, d-lui Ionescu Florin Ion din comuna Agigea, initiat de dl. Jr. Cristian Maricel, primarul comunei Agigea, Expunerea de motive, Cererea nr. 12840/04.11.2008 a dlui Ionescu Florin Ion, Avizele comisiilor de specialitate nr. 1, 2, 3 ale Consiliului Local Agigea si Avizul de legalitate al Secretarului comunei Agigea;

Luand în considerare dispozitiile art. 5, alin. 1, lit. »g« din Legea nr. 341/12.07.2004 a recunostintei fata de eroii-martiri si luptatorii care au contribuit la victoria Revolutiei romane din decembrie 1989; prevederile art. 44, alin. 1, alin. 2 si alin. 7 din Constitutia Romaniei, revizuita; prevederile art. 4 si art. 5 alin. 2 ale Legii nr. 213/1998 privind proprietatea publica si regimul juridic al acesteia;

Tinand seama de prevederile Legii nr. 199/1997 privind ratificarea Cartei Europene a autonomiei locale, adoptata la Strasbourg la 15 octombrie 1985;

În conformitate cu prevederile art. 10 art. 21, alin. 1, art. 36, alin. 2, lit. c, alin. 5, lit. a, art. 45, alin. 1 si art. 115 alin. 1, lit. b din Legea nr. 215/2001, republicata, privind administratia publica locala:

HOTARASTE

Art. 1 Se aproba atribuirea unui lot de teren intravilan în suprafața de 500 mp, d-lui Ionescu Florin Ion din comuna Agigea, pentru construirea unei locuinte, identificat pe str. Emil Racovita, lot. 124, conform planului de situatie anexat care face parte integranta a prezentei hotarari.

Art. 2 Toate cheltuielile cu documentatia cadastrala cad în sarcina dlui Ionescu Florin Ion.

Art. 3 Secretarul comunei va face publica prezenta hotarare prin afisaj în locurile special amenajate, pe site-ul Primariei comunei Agigea : www.primaria-agigea.ro si va comunica în termen prevederile acesteia :

- Institutiei Prefectului jud. Constanta
- Serviciului Urbanism, Tehnic-Investitii
- D-lui Ionescu Florin Ion

Prezenta Hotarare a fost adoptata cu un numar de 11 voturi pentru, — voturi contra, — voturi abtineri, din numarul de 11 consilieri prezenti la sedinta, din numarul de 15 consilieri alesi.

Nr. 268

Data 09.11.2009

PRESEDINTE DE SEDINTA
BOLAT BELCHIZ



SECRETAR DE COMUNA
Jr. MIHAIL ANCUTA

Mihail

PRIMĂRIA COMUNEI AGIGEA
CONFORM
CARTII SINALUI


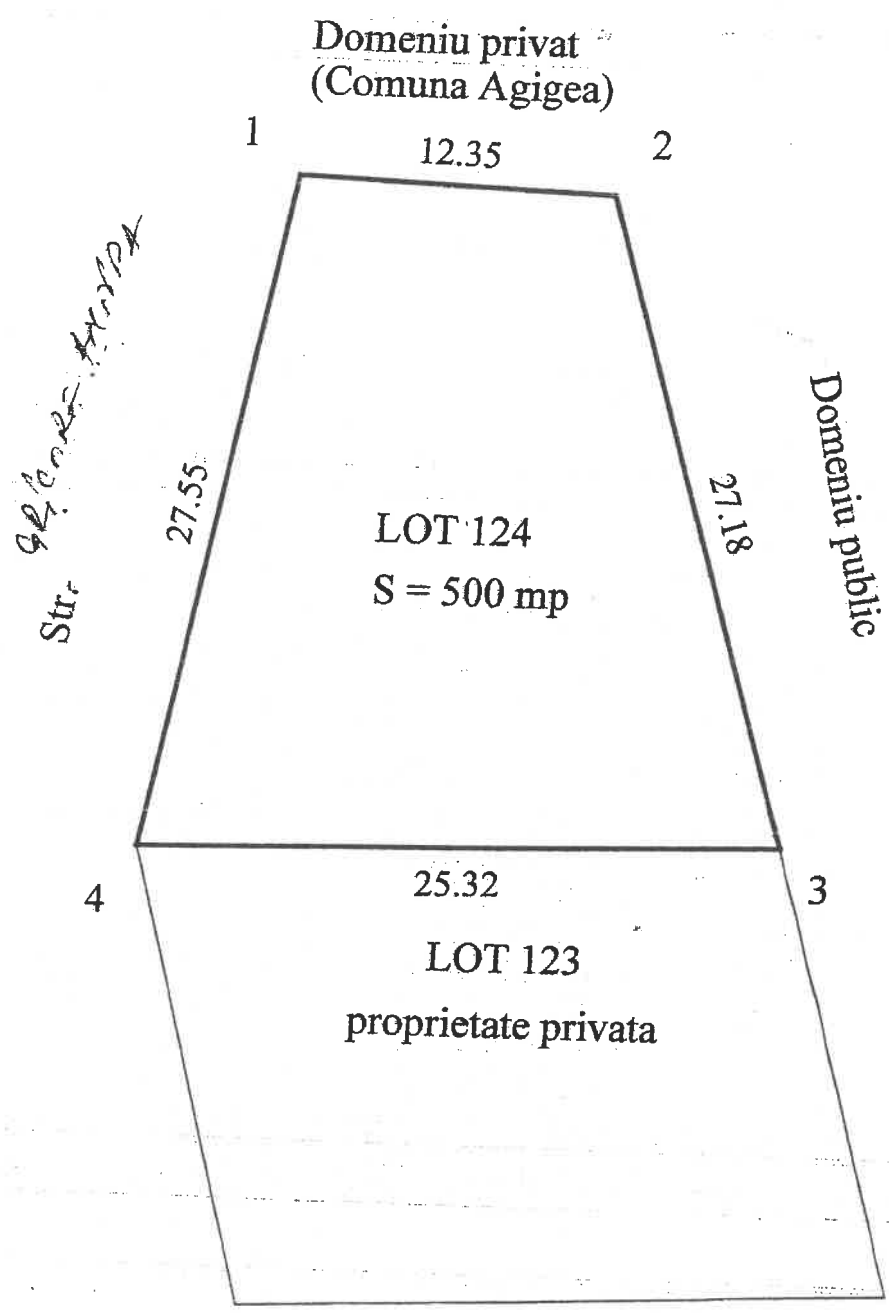
Plan de situatie

Scara 1:500



Adresa imobilului: *Cal. GORE ANI 8 PA*
Loc. Agigea Str. Lot 124

Proprietari:
Comuna Agigea



**TABEL DE MIȘCARE PARCELARĂ
(FIȘA IMOBILULUI)**

Adresa imobilului: Loc. Agiea, Str. Grigore Antipa nr. 44 - INTRAVILAN

A.-TEREN

Nr. Cadastral: _____

SITUAȚIA DIN ACTE					SITUAȚIA ACTUALĂ			
Proprietar	Cotă parte	Acte de proprietate	Identificator nr. parcelă/ nr. topografic	Suprafață din acte (mp)	Descrierea imobilului	Cod parcelă	Descrierea imobilului	Suprafață măsurată (mp)
Ionescu Florin Ion		H.C.L. nr. 268 din 09.11.2009 (CLAgiea)		500	Teren intravilan	1CC	Teren intravilan	500

B.-CONSTRUCȚIE

SITUAȚIA DIN ACTE					SITUAȚIA ACTUALĂ		
Proprietar	Cotă parte	Acte de proprietate	Suprafață din acte (mp)	Descrierea imobilului	Cod construcție	Descrierea imobilului	Suprafață măsurată (mp)

Întocmit: S.C. REVENUE CONSULTING S.R.L.

Recepționat:

